
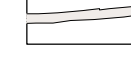
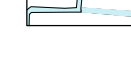
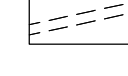




LEGENDA

-  Confine comunale
-  Strade
-  Corsi d'acqua
-  Strade di progetto
-  Collegamento autostradale direttrice CR-MN: sede stradale e scarpata

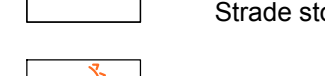
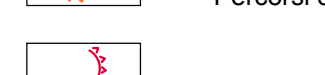



Elementi del Dusaf

-  Seminativo
-  Seminativo arborato
-  Frutteti
-  Boschi, pioppeti e similari
-  Orti e colture orticole protette e in pieno campo
-  Risaie
-  Vigneti
-  Prati permanenti
-  Parchi e giardini
-  Bacini idrici artificiali
-  Filari continui
-  Filari discontinui
-  Alberi sparsi - Censimento alberi monumentali provincia di Mantova Morus Alba - Corte Malpizze

Elementi del costruito

-  Nuclei ed edifici fondativi delle realtà locali

Percorsi, visuali ed elementi detrattori

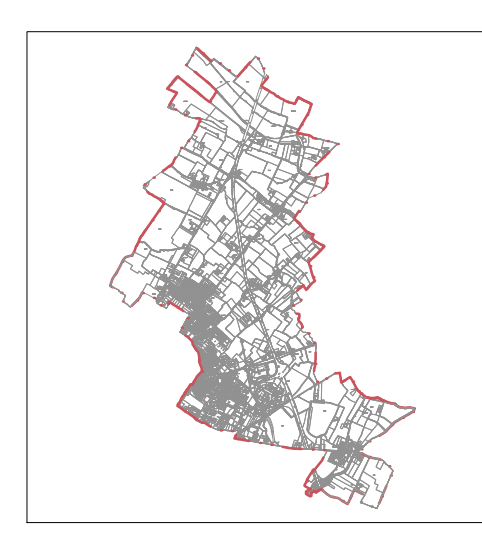
-  Strade storiche con caratteristiche panoramiche
-  Percorsi con visuale panoramica - Mobilità lenta
-  Percorsi con visuale panoramica - Mobilità veloce
-  Percorsi con visuali - Detrattori
-  Elementi detrattori: elettrodotti

COMUNE DI SAN GIORGIO DI MANTOVA
PROVINCIA DI MANTOVA



DOCUMENTO DI PIANO
CARTA DEL PAESAGGIO **DP 03.P**
SCALA 1:10.000

REDAZIONE P.B.T.
ARCH. ROSSANO PISODDI
COLLABORAZIONE:
ARCH. ISABELLA COMIN
ARCH. MARTINA MAZZALI
VALUTAZIONE AMBIENTALE STRATEGICA
E CONSULENZE SPECIALISTICHE:
ARCH. MICHELE BONDELLI
COLLABORATORE: DOTT. FORTUNATO ANDREANI
INDAGINI GEOLOGICHE AMBIENTALI
GEOLOGO ROSSANO SPAGNOLO
COORDINATORI COMUNALI:
ARCH. ROBERTO TRENTINI - RESPONSABILE UFFICIO TECNICO
DOTT. THOMAS BANDINI - TECNICO URBANISTICA/EDILIZIA PRIVATA
P.L. CLAUDIO BERNA - RESPONSABILE UFFICIO ECOLOGIA



DATA DOCUMENTO: **APRILE 2011** DATA AGGIORNAMENTO: DATA APPROVAZIONE: